

AÐALSKIPULAG AKUREYRAR 2018-2030

SÉRUPPDRÁTTUR

AKUREYRI - ÞÉTTBÝLI



SKÝRINGAR

LANDNOTKUN

- Sveitarfélagsmörk
- Þéttbýlismörk
- Íbúðarbyggð (IB)
- Miðsvæði (M)
- Verslun og þjónusta (VP)
- Samfélagsþjónusta (S)
- Athafnasvæði (AT)
- Íbúðarsvæði (I)
- Efnistöku- og efnislosunarsvæði (E)
- Fristöndabyggð (F)
- Afbreytingar- og ferðamannasvæði (AF)
- Íþróttasvæði (ÍÞ)
- Kirkjugarðar og grafreitir (K)
- Opin svæði (OP)
- Flugvelli (FV)
- Hafnarsvæði (H)
- Landbúnaðarsvæði (L)
- Skógræktar- og landgræðslusvæði (SL)
- Óbyggð svæði (ÓB)
- Vötn, ár og sjór (V)
- Strandsvæði (ST)
- Friðlýst svæði (FS)
- Önnur náttúruvernd (ÖN)
- Hverfisverndarsvæði (HV)
- Friðlýstar fornminjar
- Vatnsbólsvæði (VB)
- Vatnsvernd, grannsvæði
- Vatnsvernd, fjarssvæði

ÞJÓNUSTUKERFI

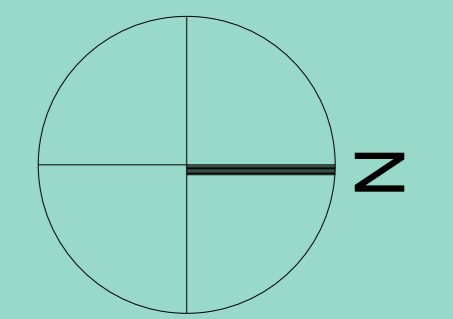
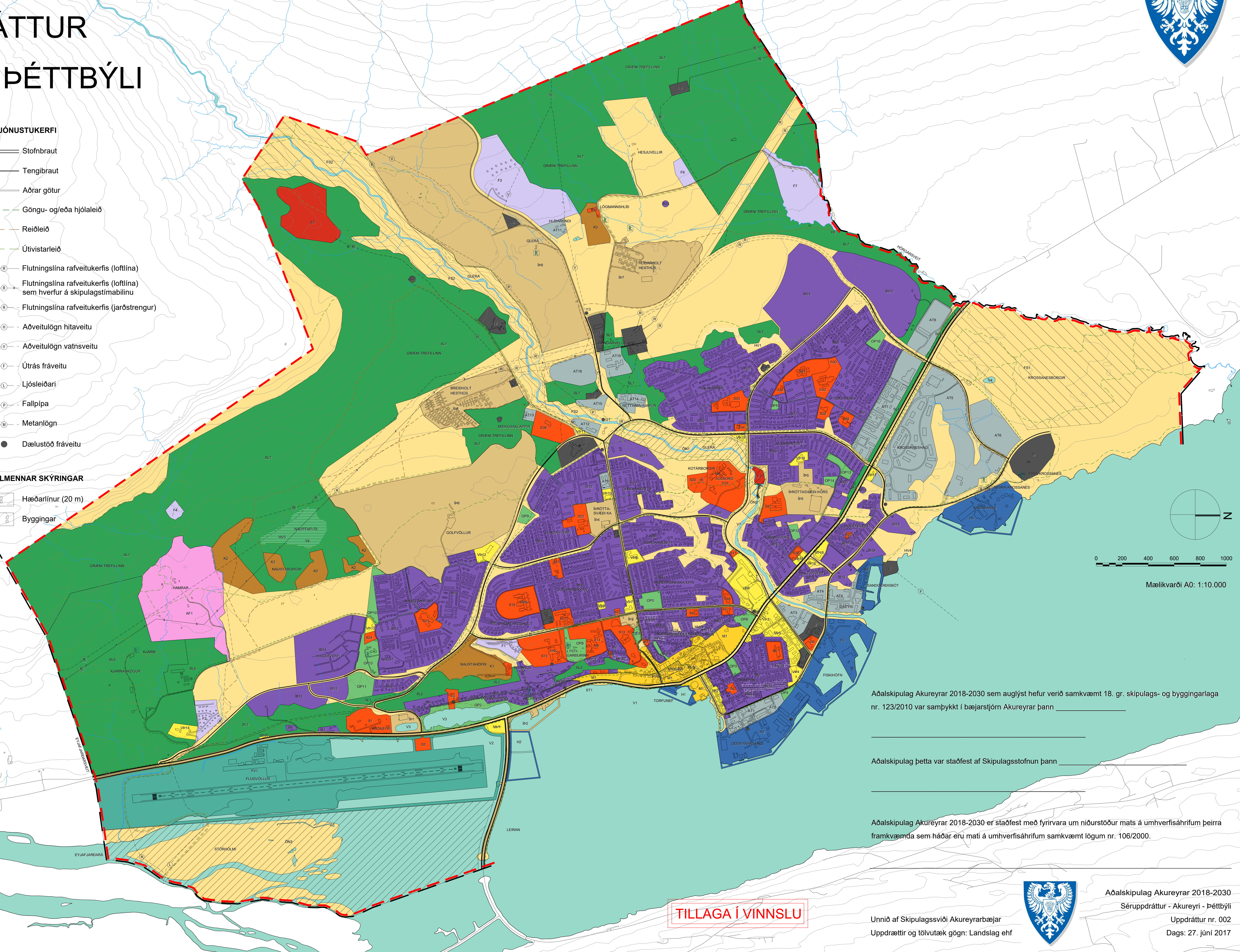
- Stofnbraut
- Tengibraut
- Aðrar götur
- Göngu- og/eða hjólaeið
- Reiðleið
- Útivistarleið
- Flutningslína rafveitukerfis (loftlína)
- Flutningslína rafveitukerfis (loftlína) sem hverfur á skipulagstímabilinu
- Flutningslína rafveitukerfis (jarðstrengur)
- Aðveitulögn hitaveitu
- Aðveitulögn vatnsveitu
- Útrás fráveitu
- Ljósleiðari
- Fallpípa
- Metanlögn
- Dælustöð fráveitu

ALMENNAR SKÝRINGAR

- Hæðarlínur (20 m)
- Byggingar

Skipulagsgögn
Aðalskipulags Akureyrar 2018-2030
dags. xx. xxx. xxxx eru þessi:
Greinargerð
Sveitarfélagsuppdráttur
Séruppdráttur fyrir Akureyri - Þéttbýli
Séruppdráttur fyrir Hrisey og Grímsey

Grunnkort:
Umhverfis- og mannvirkjasvið Akureyrar
Myndmældur hæðarlínugrunnur
Hnitakerfi: Lambert
Hnattstaða: ÍSNET 93



0 200 400 600 800 1000

Mælikvarði A0: 1:10.000


Aðalskipulag Akureyrar 2018-2030 sem auglýst hefur verið samkvæmt 18. gr. skipulags- og byggingarlaga nr. 123/2010 var samþykkt í bæjarstjórn Akureyrar þann _____

Aðalskipulag þetta var staðfest af Skipulagsstofnun þann _____

Aðalskipulag Akureyrar 2018-2030 er staðfest með fyrirvara um niðurstöður mats á umhverfisáhrifum þeirra framkvæmda sem háðar eru mati á umhverfisáhrifum samkvæmt lögum nr. 106/2000.

TILLAGA Í VINNSLU

Unnið af Skipulagssviði Akureyrarbæjar
Uppdrættir og tölvutæk gögn: Landslag ehf



Aðalskipulag Akureyrar 2018-2030
Séruppdráttur - Akureyri - Þéttbýli
Uppdráttur nr. 002
Dags: 27. júní 2017